

KOCAELİ
G23-b-25-d

G23-b-25-d



ONAY

Harita Mühürleri Baskı
Harita Ölçeği: 1/5000
Harita Projesi No: G23-b-25-d
Harita Projesi Adı: Kocaeli G23-b-25-d
Harita Projesi Durumu: Onay



1:5000

Harita: 2005 Tarihli Harita Fotoğrafından Çizilmiştir
Yapılan Firma: ANA-KENT Planlama Sanayi ve Ticaret Ltd. Şti.
Mimarlar İsmail Sonay / Tamer Altın

Proje Mühürleri
Harita: İsmail Sonay / Tamer Altın

Proje Mühürleri
Harita: İsmail Sonay / Tamer Altın

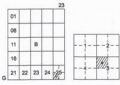
KONTROL
Harita: İsmail Sonay / Tamer Altın
Harita: İsmail Sonay / Tamer Altın
Harita: İsmail Sonay / Tamer Altın

KOCAELİ - G23-b-25-d

BAŞİSKELE İLÇESİ (Kullar Beldesi)

KOCAELİ

G23-b-25-d-3-a



G23-b-25-d-3-d

13.08.2014 TARİHİNDE 199 SAYILI UYGULAMA İMAR PLANI REVİZYONUNDA KALAN ALAN (eski paftalara bakınız)

KBBMK 16/4 2015/217

427 261 26

427 261 26

KBBMK 13 05 2016/220

KBBMK 13 05 2016/220

KBBMK 13 05 2016/220

KBBMK 13 05 2016/220

KBBMK 13 05 2016/220

KBBMK 13 05 2016/220

KBBMK 13 05 2016/220

KBBMK 13 05 2016/220

KBBMK 13 05 2016/220

KBBMK 13 05 2016/220

KBBMK 13 05 2016/220

KBBMK 13 05 2016/220

KBBMK 13 05 2016/220

KBBMK 13 05 2016/220

KBBMK 13 05 2016/220

KBBMK 13 05 2016/220

KBBMK 13 05 2016/220

KBBMK 13 05 2016/220

KBBMK 13 05 2016/220

KBBMK 13 05 2016/220

KBBMK 13 05 2016/220

KBBMK 13 05 2016/220

KBBMK 13 05 2016/220

KBBMK 13 05 2016/220

KBBMK 13 05 2016/220

KBBMK 13 05 2016/220

KBBMK 13 05 2016/220

KBBMK 13 05 2016/220

KBBMK 13 05 2016/220

KBBMK 13 05 2016/220

KBBMK 13 05 2016/220

KBBMK 13 05 2016/220

KBBMK 13 05 2016/220

KBBMK 13 05 2016/220

KBBMK 13 05 2016/220

KBBMK 13 05 2016/220

KBBMK 13 05 2016/220

KBBMK 13 05 2016/220

KBBMK 13 05 2016/220

KBBMK 13 05 2016/220

KBBMK 13 05 2016/220

KBBMK 13 05 2016/220

KBBMK 13 05 2016/220

KBBMK 13 05 2016/220

KBBMK 13 05 2016/220

KBBMK 13 05 2016/220

KBBMK 13 05 2016/220

KBBMK 13 05 2016/220

KBBMK 13 05 2016/220

KBBMK 13 05 2016/220

KBBMK 13 05 2016/220

KBBMK 13 05 2016/220

KBBMK 13 05 2016/220

KBBMK 13 05 2016/220

KBBMK 13 05 2016/220

KBBMK 13 05 2016/220

KBBMK 13 05 2016/220

KBBMK 13 05 2016/220

KBBMK 13 05 2016/220

KBBMK 13 05 2016/220

KBBMK 13 05 2016/220

KBBMK 13 05 2016/220

KBBMK 13 05 2016/220

KBBMK 13 05 2016/220

KBBMK 13 05 2016/220

KBBMK 13 05 2016/220

KBBMK 13 05 2016/220

KBBMK 13 05 2016/220

KBBMK 13 05 2016/220

KBBMK 13 05 2016/220

KBBMK 13 05 2016/220

KBBMK 13 05 2016/220

KBBMK 13 05 2016/220

KBBMK 13 05 2016/220

KBBMK 13 05 2016/220

KBBMK 13 05 2016/220

KBBMK 13 05 2016/220

KBBMK 13 05 2016/220

KBBMK 13 05 2016/220

Kocaeli Büyükşehir Belediyesi
Trafik ve Polis Genel Müdürlüğü
Harita Şube Müdürlüğü
17.08.2011



Başkan Yardımcısı
ÖZGÜR KÖRGEN
İmar ve Gecekondu Şube Başkanı

Bu alandaki planın
Kocaeli 2. Daire
Mahkemesi'ni

tarhi ve

kararıyla
iptal edilmiştir.

D.Ş.İTİSİLERİ ALANI
E- Serbest
H.2 kat

D.Ş.İTİSİLERİ ALANI
E- Serbest
H.2 kat

D.Ş.İTİSİLERİ ALANI
E- Serbest
H.2 kat

D.Ş.İTİSİLERİ ALANI
E- Serbest
H.2 kat

D.Ş.İTİSİLERİ ALANI
E- Serbest
H.2 kat

D.Ş.İTİSİLERİ ALANI
E- Serbest
H.2 kat

D.Ş.İTİSİLERİ ALANI
E- Serbest
H.2 kat

D.Ş.İTİSİLERİ ALANI
E- Serbest
H.2 kat

D.Ş.İTİSİLERİ ALANI
E- Serbest
H.2 kat

D.Ş.İTİSİLERİ ALANI
E- Serbest
H.2 kat

D.Ş.İTİSİLERİ ALANI
E- Serbest
H.2 kat

D.Ş.İTİSİLERİ ALANI
E- Serbest
H.2 kat

D.Ş.İTİSİLERİ ALANI
E- Serbest
H.2 kat

D.Ş.İTİSİLERİ ALANI
E- Serbest
H.2 kat

D.Ş.İTİSİLERİ ALANI
E- Serbest
H.2 kat

D.Ş.İTİSİLERİ ALANI
E- Serbest
H.2 kat

D.Ş.İTİSİLERİ ALANI
E- Serbest
H.2 kat

D.Ş.İTİSİLERİ ALANI
E- Serbest
H.2 kat

D.Ş.İTİSİLERİ ALANI
E- Serbest
H.2 kat

D.Ş.İTİSİLERİ ALANI
E- Serbest
H.2 kat

D.Ş.İTİSİLERİ ALANI
E- Serbest
H.2 kat

IMAR PLANI
paftalara bakınız

DİĞER TARIM
199 SAYILI UYGULAMA İMAR PLANI
KALAN ALAN (eski paftalara bakınız)

1:1000

Koordinatlar ve pafta bölünmesi en son güncellenmiş
TUTUG'a ve bağı 2008'e raporunda, GRSDA elipsoid ve
Transversal Mercator (TM) yarıçapında gösterilmiştir.
Ağustos 2014 tarihinde yapılan yerel hava fotoğrafından
çıkarılmış tapular sağa çaprazları gösterilmiştir.
Yüklenici Firma: MUTLUBEY HARİTA A.Ş.
CETNİKAYA İMAR A.Ş.
(Ortak Çizim)

PROJE YÖNETİCİSİ
ALTIN CETNİKAYA
Harita Şubesi

Harita Mühendisi: SELİM SAYDAN
Harita Mühendisi: DİLEK AYDIN
Harita Yöneticisi: ESREK AKOĞ
Harita Yöneticisi: HAKAN İLHAN

HALHAZIR HARİTA BEFİ
İMAR BEYRİME
Harita Mühendisi: [Signature]

PROJE YÖNETİCİSİ
HARİTA ŞUBE MÜDÜRÜ V.
SERPİL ÖZLER
Harita Mühendisi: [Signature]

BAŞİSKELE İLÇESİ (Kullar Beldesi) G23-b-25-d-3-a
KOCAELİ

01	02	03	04	05	06	07	08	09	10
11	12	13	14	15	16	17	18	19	20
21	22	23	24	25	26	27	28	29	30

BAŞİSKELE İLÇESİ (Kullar Beldesi)
KOCAELİ
G23-b-25-d-3-a



Kocaeli Büyükşehir Belediyesi tarafından Fotogrametrik yöntemle yapılan Kocaeli İline ait 1:10.000 ölçekli sayısal Harita No: 3191 sayılı İmar Kanununun 7/a maddesine göre hazırlanmış ve onaylanmıştır.



Orman ve Su İşleri Bakanlığı
Kavak ve Hızlı Gelişen Orman Araçları
Araştırma Enstitüsü Müdürlüğü
Tarım İl Müdürlüğü

BAŞİSKELE İLÇESİ (Kullar Beldesi) G23-b-25-d-3-a
KOCAELİ

1:1000

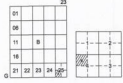
Koordinatlar ve parçta bölünmemesi en son güncellenmiş TÜGİCA ve İSİG 2000'e bağlanmıştır. Çizim ekipmanı ve Transversal Mercator (TM) izdüşümünde gösterilmiştir. Ağustos 2010 tarihinde çekilen renkli hava fotoğraflarından oluşturulmuş. Yapılar saygıçlarıyla gösterilmiştir. Yayıncı Firma : KUTLUBAY HARTPA A.Ş. ÇETİNKAYA MAAR A.Ş. (Ortak Girişim)

PROJE YÖNETİCİSİ
ALTAN ÇETINKAYA
Harita Mühendisi

Harita Mühendisi BELİM SAYDAN
Harita Mühendisi DÜLEK AYDIN
Harita Yüksek Mühendisi EĞREŞ AKOĞ
Harita Yüksek Mühendisi HAKAN İLHAN

KONTROL
HALHAZIR HARITA ŞEFİ
İSMAIL BEYRUTLU
Harita Mühendisi

PROJE YÖNETİCİSİ
HARITA ŞUBE MÜDÜRÜ V.
İSMAİL ÇİFTÇİ
Harita Mühendisi

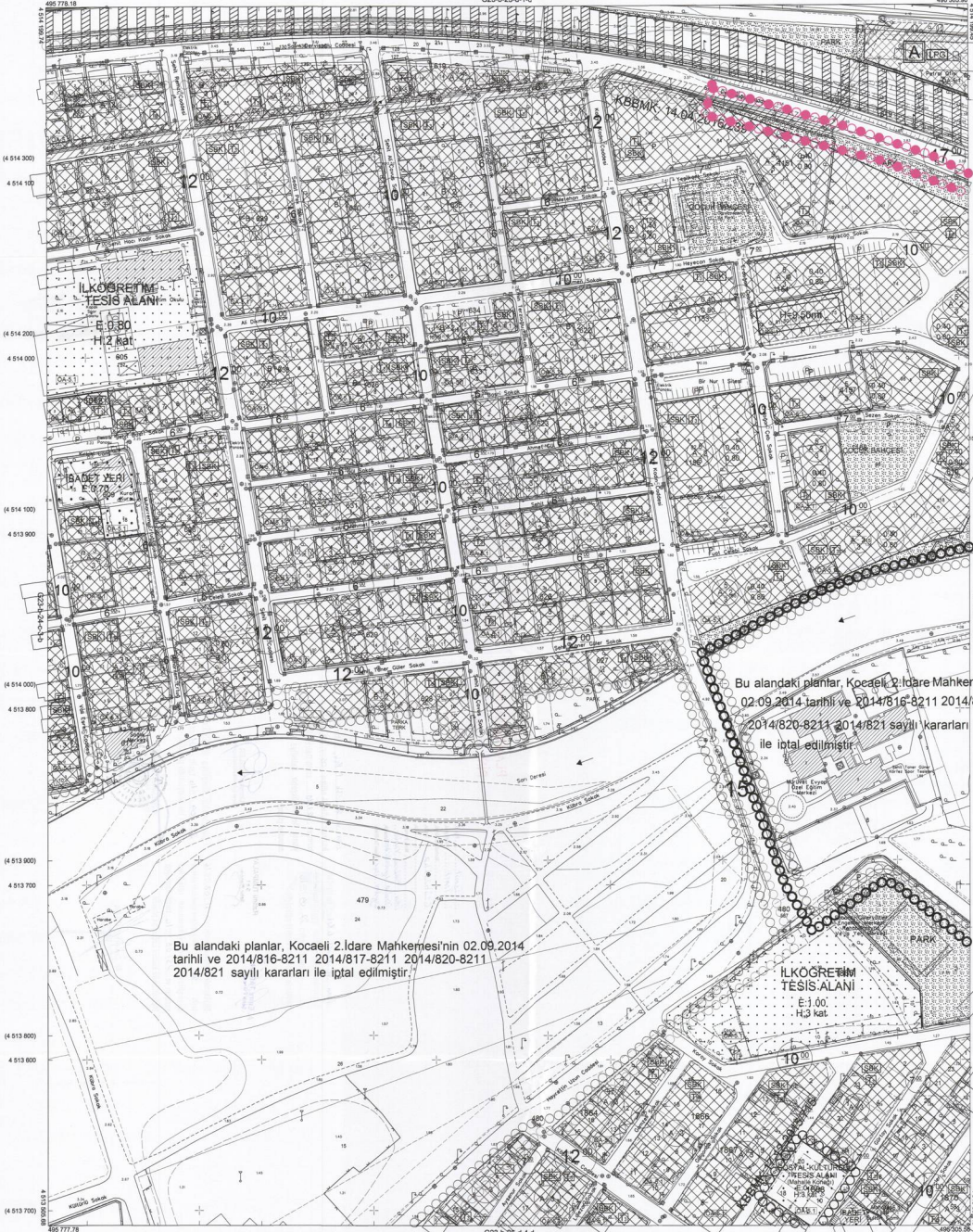


İZMİT İLÇESİ (Saraybahçe Beldesi)

KOCAELİ

G23-b-25-d-4-a

G23-b-25-d-1-d



Kocaeli Büyükşehir Belediyesi
tarafından Fotogrametrik yöntemle
yapılan Kocaeli İline ait 1/1000
ölçekli esaslı Harita No: 3184
sayılı İmar Kanununun 7/a maddesine
göre kodlanmıştır. Ölçümü:
17-0-2011



Bu alandaki planlar, Kocaeli 2. İdare Mahkemesi'nin
02.09.2014 tarihli ve 2014/816-8211 2014/817-8211
2014/820-8211 2014/821 sayılı kararları
ile iptal edilmiştir.

Bu alandaki planlar, Kocaeli 2. İdare Mahkemesi'nin 02.09.2014
tarihli ve 2014/816-8211 2014/817-8211 2014/820-8211
2014/821 sayılı kararları ile iptal edilmiştir.

İZMİT İLÇESİ (Saraybahçe Beldesi) G23-b-25-d-4-a
KOCAELİ

1:1000

Koordinatlar ve pafta bölünmesi en son güncellenmiş
TUTGA'ya bağlı 2008'de yapılmıştır. GRSD ölçüleri ve
Transversal Mercator (TM) projeksiyonunda gösterilmiştir.

Ağustos 2010 tarihinde yapılan resmi hava fotoğraflarından
çevrelerin 'Yapılar' açışa çıktılarıyla gösterilmiştir.

Yükseklik Fikri : KUTLUBEY HARİTAA.Ş.
CETNKAYA İMAR A.Ş.
(Ornek Çizim)

PROJE YÖNETİCİSİ

ALTAN ÇETNKAYA

Harita Mühendisi

Harita Mühendisi

Harita Yüksek Mühendisi

Harita Yüksek Mühendisi

Harita Yüksek Mühendisi

Harita Yüksek Mühendisi

Harita Yüksek Mühendisi

Harita Yüksek Mühendisi

Harita Yüksek Mühendisi

Harita Yüksek Mühendisi

SELİM SAYDAN

Harita Mühendisi

Harita Mühendisi

Harita Yüksek Mühendisi

Harita Yüksek Mühendisi

Harita Yüksek Mühendisi

Harita Yüksek Mühendisi

Harita Yüksek Mühendisi

Harita Yüksek Mühendisi

Harita Yüksek Mühendisi

Harita Yüksek Mühendisi

Harita Yüksek Mühendisi

KONTROL

HALHAZIR HARİTA BAŞI

İSMAL BEYRİ

Harita Mühendisi

Harita Mühendisi

Harita Yüksek Mühendisi

Harita Yüksek Mühendisi

Harita Yüksek Mühendisi

Harita Yüksek Mühendisi

Harita Yüksek Mühendisi

Harita Yüksek Mühendisi

Harita Yüksek Mühendisi

Harita Yüksek Mühendisi

PROJE YÖNETİCİSİ

HARİTA ŞUBESİ MÜDÜRÜ V.

İSMAİL ÖZGÜR

Harita Mühendisi

Harita Mühendisi

Harita Yüksek Mühendisi

Harita Yüksek Mühendisi

Harita Yüksek Mühendisi

Harita Yüksek Mühendisi

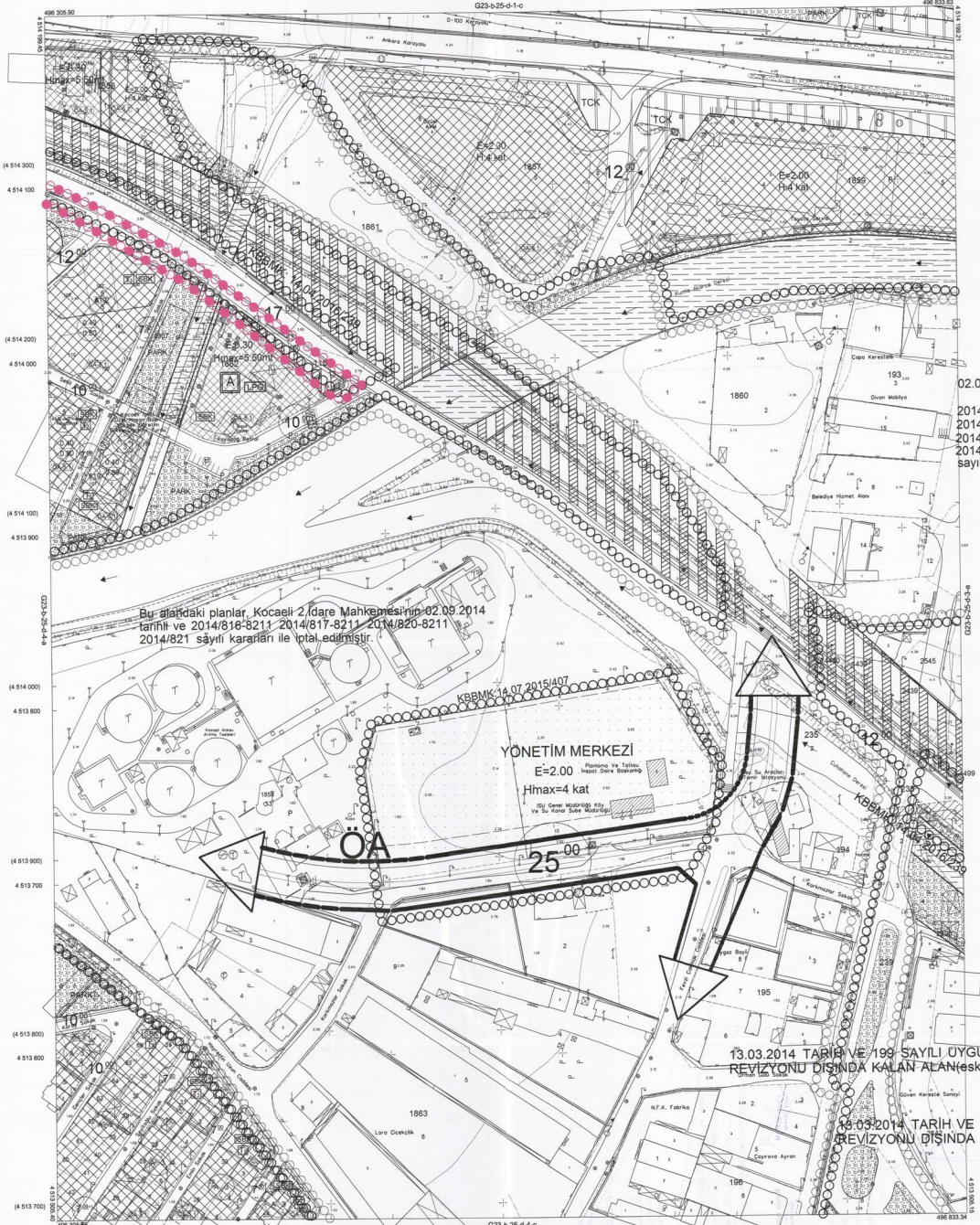
Harita Yüksek Mühendisi

Harita Yüksek Mühendisi

Harita Yüksek Mühendisi

IZMİT İLÇESİ (Saraybahçe Beldesi)

KOCAELİ
G23-b-25-d-4-b



Bu alandaki planlar, Kocaeli 2.İdare Mahkemesinin 02.09.2014 tarihli ve 2014/816-8211, 2014/817-8211, 2014/820-8211, 2014/821 sayılı kararları ile iptal edilmiştir.

13.03.2014 TARİHİ VE 199 SAYILI UYGULAMA REVİZYONU DIŞINDA KALAN ALAN(eski)

03.03.2014 TARİHİ VE REVİZYONU DIŞINDA

Kocaeli Büyükşehir Belediyesi
İmaratlar Programının gerektiren
yapılan Kocaeli İmarat 1/1000
ölçekte sayılı Harita 3194
sayılı İmar Kanunu'na maddeleme
gibi inceleme ve onama.
17.08.2011



02.09.2014

2014/816-8211
2014/817-8211
2014/820-8211
2014/821
sayılı

IZMİT İLÇESİ (Saraybahçe Beldesi) G23-b-25-d-4-b

KOCAELİ

1:1000

Koordinatlar ve pafta bölünmesi en son güncellenmiş
TUTUGAN ve ŞAHİN 2003 ölçeğindedir. Orijinal ölçüde ve
Transversal Mercator (TM) izdüşümünde düzenlenmiştir.
Ağustos 2010 tarihinde yapılan yeni hava fotoğraflarından
çizimdir. Yapılan sapak çizimlerle gösterilmiştir.

Yüklenici Firma : KUTLUBEY HARİTA A.Ş.
ÇETINKAYA İMARA A.Ş.
(Ortak Girişim)

PROJE YÖNETİCİSİ
ALTAN ÇETINKAYA
Harita Mühendisi

Harita Mühendisi BELİM SAYDAN
Harita Mühendisi DİLEK AYDIN
Harita Yüksek Mühendisi EĞRİP AKIŞ
Harita Yüksek Mühendisi HAKAN İLHAN

HALHAZIR HARİTA BAŞI
SİMAK SEYİT
Harita Mühendisi

PROJE YÖNETİCİSİ
HARİTA ŞUBE MÜDÜRÜ V.
SERPİL ÖZGÜR
Harita Mühendisi

İZMİT İLÇESİ (Saraybahçe Beldesi) G23-b-25-d-4-b